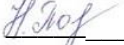




МУНИЦИПАЛЬНОЕ ОБЩЕОБРАЗОВАТЕЛЬНОЕ УЧРЕЖДЕНИЕ
СРЕДНЯЯ ШКОЛА С. БЕЗВОДОВКА
(МОУ СШ с.Безводовка)

РАССМОТРЕНО на заседании Педагогического совета школы. Протокол № 1 от 30.08.2023 г.	СОГЛАСОВАНО Заместитель директора по УВР  Н.В.Поликарпова 30.08.2023 г.	УТВЕРЖДАЮ Директор МОУ СШ с. Безводовка  В.М. Гнутов Приказ № 60 от 30.08.2023г. 
---	---	--

РАБОЧАЯ ПРОГРАММА

Наименование курса: География

Класс: 8

Уровень общего образования основное общее образование

Учитель: Гнутова Ирина Владимировна

Срок реализации программы: 2023-2024 учебный год

Количество часов по учебному плану: 68 часа

Учебник: Алексеев А.И, Низовцев В.А, Ким Э.В., «География России: Природа и население. 8 класс» -М. Просвещение», 2022.

Рабочую программу составила Гнутова Ирина Владимировна

ПЛАНИРУЕМЫЕ РЕЗУЛЬТАТЫ ОСВОЕНИЯ УЧЕБНОГО КУРСА

Личностные результаты

- воспитание российской гражданской идентичности;
- воспитание патриотизма, любви к своей местности, своему региону, своей стране;
- воспитание бережного отношения к природе, чувства любви к уникальным природным памятникам,
- формирование всесторонне образованной, инициативной и успешной личности, обладающая системой современных мировоззренческих взглядов, ценностных ориентаций, идейно-нравственных, культурных и этических принципов и норм поведения.
- осознание целостности природы, населения и хозяйства Земли, материков, их крупных районов и стран;
- осознание значимости и общности глобальных проблем человечества;
- эмоционально-ценностное отношение к окружающей среде, необходимости ее сохранения и рационального использования;
- уважения к истории, культуре, национальным особенностям, традициям и образу жизни других народов, толерантность;
- умение формулировать своё отношение к актуальным проблемным ситуациям;
- умение толерантно определять своё отношение к разным народам;
- умение использовать географические знания для адаптации и созидательной деятельности.

Метапредметные результаты обучения

Регулятивные УУД:

классифицировать информацию в соответствии с выбранными признаками; сравнивать объекты по главным и второстепенным признакам; систематизировать информацию;

структурировать информацию;

формулировать проблемные вопросы, искать пути решения проблемной ситуации; владеть навыками анализа и синтеза;

Познавательные УУД:

искать и отбирать необходимые источники информации;

использовать информационно-коммуникационные технологии на уровне общего пользования, включая поиск, построение и передачу информации, презентацию выполненных работ на основе умений безопасного использования средств информационно-коммуникационных технологий и сети Интернет; представлять информацию в различных формах (письменной и устной) и видах; работать с текстом и внетекстовыми компонентами: составлять тезисный план, выводы, конспект, тезисы выступления, переводить информацию из одного вида в другой (текст в таблицу, карту в текст и т. п.);

использовать различные виды моделирования, исходя из учебной задачи;

- создавать собственную информацию и представлять ее в соответствии с учебными задачами; составлять рецензии, аннотации;

выступать перед аудиторией, придерживаясь определенного стиля при выступлении; вести дискуссию, диалог; находить приемлемое решение при наличии разных точек зрения.

Коммуникативные УУД

- самостоятельно организовывать учебное взаимодействие в группе (определять общие цели, распределять роли, договариваться друг с другом и т.д.).

- уметь воспринимать информацию на слух, задавать вопросы.

- уметь слушать учителя, извлекать информацию из различных источников. выступать перед аудиторией, придерживаясь определенного стиля при выступлении;

- вести дискуссию, диалог;

- находить приемлемое решение при наличии разных точек зрения.

- подключать устройства ИКТ к электрическим и информационным сетям, использовать аккумуляторы;

- соединять устройства ИКТ (блоки компьютера, устройства сетей, принтер, проектор, сканер,

- измерительные устройства и т. д.) с использованием проводных и беспроводных технологий;
- правильно включать и выключать устройства ИКТ, входить в операционную систему и завершать работу с ней, выполнять базовые действия с экранными объектами (перемещение курсора, выделение, прямое перемещение, запоминание и вырезание);
 - осуществлять информационное подключение к локальной сети и глобальной сети Интернет;
 - входить в информационную среду образовательного учреждения, в том числе через Интернет, размещать в информационной среде различные информационные объекты;
 - выводить информацию на бумагу, правильно обращаться с расходными материалами;
 - соблюдать требования техники безопасности, гигиены, эргономики и ресурсосбережения при работе с устройствами ИКТ, в частности учитывающие специфику работы с различными экранами.

Предметные результаты обучения

- Характеризовать основные этапы истории формирования и изучения территории России;
- находить в различных источниках информации факты, позволяющие определить вклад российских учёных и путешественников в освоение страны;
- характеризовать географическое положение России с использованием информации из различных источников;
- различать федеральные округа, крупные географические районы и макрорегионы России;
- приводить примеры субъектов Российской Федерации разных видов и показывать их на географической карте;
- оценивать влияние географического положения регионов России на особенности природы, жизнь и хозяйственную деятельность населения;
- использовать знания о государственной территории и исключительной экономической зоне, континентальном шельфе России, о мировом, поясном и зональном времени для решения практико-ориентированных задач;
- оценивать степень благоприятности природных условий в пределах отдельных регионов страны;
- проводить классификацию природных ресурсов;
- распознавать типы природопользования;
- находить, извлекать и использовать информацию из различных источников географической информации (картографические, статистические, текстовые, видео- и фотоизображения, компьютерные базы данных) для решения различных учебных и практико-ориентированных задач: определять возраст горных пород и основных тектонических структур, слагающих территорию;
- находить, извлекать и использовать информацию из различных источников географической информации (картографические, статистические, текстовые, видео- и фотоизображения, компьютерные базы данных) для решения различных учебных и практико-ориентированных задач: объяснять закономерности распространения гидрологических, геологических и метеорологических опасных природных явлений на территории страны;
- сравнивать особенности компонентов природы отдельных территорий страны;
- объяснять особенности компонентов природы отдельных территорий страны;
- использовать знания об особенностях компонентов природы России и её отдельных территорий, об особенностях взаимодействия природы и общества в пределах отдельных территорий для решения практико-ориентированных задач в контексте реальной жизни;
- называть географические процессы и явления, определяющие особенности природы страны, отдельных регионов и своей местности;
- объяснять распространение по территории страны областей современного горообразования, землетрясений и вулканизма;

- применять понятия «плита», «щит», «моренный холм», «бараньи лбы», «бархан», «дюна» для решения учебных и (или) практико-ориентированных задач;
- применять понятия «солнечная радиация», «годовая амплитуда температур воздуха», «воздушные массы» для решения учебных и (или) практико-ориентированных задач;
- различать понятия «испарение», «испаряемость», «коэффициент увлажнения»; использовать их для решения учебных и (или) практико-ориентированных задач;
- описывать и прогнозировать погоду территории по карте погоды;
- использовать понятия «циклон», «антициклон», «атмосферный фронт» для объяснения особенностей погоды отдельных территорий с помощью карт погоды;
- проводить классификацию типов климата и почв России;
- распознавать показатели, характеризующие состояние окружающей среды;
- показывать на карте и (или) обозначать на контурной карте крупные формы рельефа, крайние точки и элементы береговой линии России; крупные реки и озёра, границы климатических поясов и областей, природно-хозяйственных зон в пределах страны; Арктической зоны, южной границы распространения многолетней мерзлоты;
- приводить примеры мер безопасности, в том числе для экономики семьи, в случае природных стихийных бедствий и техногенных катастроф;
- приводить примеры рационального и нерационального природопользования;
- приводить примеры особо охраняемых природных территорий России и своего края, животных и растений, занесённых в Красную книгу России;
- выбирать источники географической информации (картографические, статистические, текстовые, видео- и фотоизображения, компьютерные базы данных), необходимые для изучения особенностей населения России;
- приводить примеры адаптации человека к разнообразным природным условиям на территории страны;
- сравнивать показатели воспроизводства и качества населения России с мировыми показателями и показателями других стран;
- различать демографические процессы и явления, характеризующие динамику численности населения России, её отдельных регионов и своего края;
- проводить классификацию населённых пунктов и регионов России по заданным основаниям;
- использовать знания о естественном и механическом движении населения, половозрастной структуре и размещении населения, трудовых ресурсах, городском и сельском населении, этническом и религиозном составе населения для решения практико-ориентированных задач в контексте реальной жизни;
- применять понятия «рождаемость», «смертность», «естественный прирост населения», «миграционный прирост населения», «общий прирост населения», «плотность населения», «основная полоса (зона) расселения», «урбанизация», «городская агломерация», «посёлок городского типа», «половозрастная структура населения», «средняя прогнозируемая продолжительность жизни», «трудовые ресурсы», «трудоспособный возраст», «рабочая сила», «безработица», «рынок труда», «качество населения» для решения учебных и (или) практико-ориентированных задач;
- представлять в различных формах (таблица, график, географическое описание) географическую информацию, необходимую для решения учебных и (или) практико-ориентированных задач.

Содержание программы

Введение

Изучение географии как один из способов познания окружающего мира. Главная задача географии – выяснение того, чем живут люди, как они взаимодействуют с окружающей средой и изменяют ее. Уникальность географических объектов.
Разнообразие территории России. Географический взгляд на мир.

Раздел I Пространства России

Россия на карте мира. Доля России в населении и территории мира, Европы и Азии. Географическое положение и размеры территории. Крайние точки территории, ее протяженность.
Административно-территориальное устройство России. Субъекты Российской Федерации.
Границы России: сухопутные и морские. Россия на карте часовых поясов. Время поясное, декретное и летнее. Часовые пояса на территории России.

Практические работы.

Раздел II. Природа и человек

Тема 1. Рельеф и недра

Строение земной коры на территории России. Значение и влияние рельефа на жизнь людей. Возраст горных пород. Геологические и тектонические карты.
Важнейшие особенности рельефа России. Их влияние на природу, хозяйство, жизнь населения.
Современное развитие рельефа. Современные внешние и внутренние факторы рельефообразования.
Влияние неотектонических движений на рельеф. Влияние человеческой деятельности на рельеф Земли.
Богатства недр России. Место России в мире по запасам и добыче полезных ископаемых. Влияние добычи полезных ископаемых на окружающую среду. Рекультивация земель.

Тема 2. Климат

Климат и человек. Общие особенности климата. Влияние географического положения и рельефа на количество тепла. Сезонность – главная особенность климата России. Россия – холодная страна.
Основные климатообразующие факторы. Солнечная радиация, суммарная солнечная радиация, их различия на разных широтах.
Закономерности циркуляции воздушных масс. Атмосферные фронты, циклоны, антициклоны.
Распределение тепла и влаги по территории страны.
Разнообразие типов климата нашей страны и разнообразие условий жизни людей.

Тема 3. Богатство внутренних вод России

Роль воды на Земле. Реки. Значение рек в заселении и освоении России. География российских рек.
Сточные области. Жизнь рек. Падение и уклон рек; скорость течения, водоносность рек.
Разнообразие и значение озер России. Происхождение озерных котловин. Грунтовые и артезианские подземные воды. Многолетняя мерзлота.
Вода в жизни человека. Водные ресурсы. Проблемы рационального использования водных ресурсов.

Тема 4. Почвы - национальное достояние страны

Значение почвы для становления человеческого общества. Почвы - особое «природное тело». Гумус – вещество, присущее только почве. География почв России.
Рациональное использование и охрана почв. Меры предупреждения и борьбы с почвенной эрозией и загрязнением почв.

Тема 5. В природе все взаимосвязано

ПТК. Факторы формирования ПТК.
Зональность и аazonальность природных комплексов России. Практическое значение изучения свойств и размещение ПТК.
Свойства ПТК: целостность, устойчивость, значение для планирования хозяйственной деятельности.
Человек и ландшафты. Ландшафт и его компоненты – основные ресурсы жизнедеятельности людей.
Культурные ландшафты – ландшафты будущего.

Тема 6. Природно-хозяйственные зоны.

Учение о природных зонах. В.В. Докучаев и Л.С. Берг – основоположники учения о ландшафтно-географических зонах.

Зональная обусловленность жизнедеятельности человека. Человеческая деятельность – важнейший фактор современного облика и состояния природных зон, превращениях в природно-хозяйственные .

«Безмолвная» Арктика и чуткая Субарктика. Вечная мерзлота, полярные дни и ночи, хрупкое равновесие природы.

Таежная зона. Характерные особенности ландшафтов. Разные виды тайги в России. Специфика жизни в таежных ландшафтах. Преобразование тайги человеком.

Очаговое освоение и заселение.

Болота. Причины образования болот. Низинные и верховые болота. Торф и его свойства. Роль болот в природе.

Смешанные леса . – самая преобразованная деятельностью человека природная зона. Факторы разнообразия ее ландшафтов. Смешанные леса Восточно-Европейской равнины. Муссонные леса Дальнего Востока.

Лесостепи и степи. Освоение степных ландшафтов – история приобретения ипотерь. Значение степной зоны для народного хозяйства России.

Полупустыни и пустыни, субтропики – южная полоса России. Основные свойства природы. Жизнь в полупустынных и пустынных ландшафтах. Редкоочаговое расселение.

Многоэтажность природы гор. Различия в проявлении высотных поясов Кавказских и Уральских гор, гор Сибири и Дальнего востока.

Тема 7. Природопользование и охрана природы.

Понятие о природной среде, природных условиях и природных ресурсах. Классификация природных ресурсов. Природопользование.

Охрана природы и охраняемые территории при современных масштабах хозяйственной деятельности. Роль охраняемых природных территорий. Заповедники и национальные парки, заказники и памятники природы.

Практические работы.

4. Обозначение на к/к главных тектонических структур, наиболее крупных форм рельефа.
5. Установление взаимосвязей тектонических скульптур, рельефа и полезных ископаемых.
6. Определение по картам закономерностей распределения солнечной радиации, средних температур января и июля, годовое количество осадков по территории страны
7. Обозначение на к/к крупных рек и озер.
8. Характеристика реки с точки зрения возможностей хозяйственного использования .
9. Анализ почвенного профиля и описание условий его формирования.
10. Выявление взаимосвязей и взаимозависимости природных зон и условий жизни, быта людей

Раздел III. Население России Тема 8. Сколько нас – Россиян?

Как изменялась численность населения России в 18-20 вв. Людские потери России от войн, голода, репрессий. Демографические кризисы.

Понятие о воспроизводстве населения. Типы воспроизводства.

Графики изменения численности и естественного движения населения как один из видов представления информации.

Тема 9. Кто мы?

Соотношение мужчин и женщин в населении. Причины повышения смертности мужчин. Факторы, влияющие на продолжительность жизни.

Половозрастная пирамида населения России. Факторы старения населения и факторы сохранения высокой доли молодежи.

Диаграммы как источник географической информации. Их виды.

Тема 10. Куда и зачем едут люди?

Виды миграций населения. Роль миграций в становлении и развитии России. Факторы миграций.

Влияние миграционной подвижности на традиции, характер и поведение людей.

Внешние миграции населения: в Россию из нее.

Территориальная подвижность населения. Суточные, недельные, годовые циклы передвижений населения.

Картограммы как вид географической информации.

Тема 11. Человек и труд.

Экономическая оценка жизни человека, экономическая связь поколений. Трудовые ресурсы, их состав и использование. Рынок труда. География безработицы.

Тема 12. Народы и религии России.

Что такое этнический состав населения? Этносы, их отличительные признаки. Этнический состав населения России. Религии России. Роль религии в формировании Российского государства.

Преобладающие религии страны, связь религиозного и этнического состава населения.

Тема 13. Где и как живут люди?

Плотность населения. Сопоставление плотности населения в разных регионах России и других странах. Влияние плотности населения на хозяйство, жизнь людей, на природную среду.

Расселение людей, типы населенных пунктов. Отличие города от села. Понятие урбанизации, ее показатели.

Практические работы.

4. Города России.

Обобщение и итоговый контроль знаний.

Тематическое планирование

№ п/п	Наименование разделов и тем программы	Всего	Контрольные работы
1.	Введение	1	0
2	Раздел 1. Пространства России.	8	Входной контроль
3	Раздел 2. Природа и человек.	40	Промежуточный контроль
4	Раздел 3. Население России	16	
5	Обобщение по курсу: География России. Природа и население.	3	Итоговый контроль
ОБЩЕЕ КОЛИЧЕСТВО ЧАСОВ ПО ПРОГРАММЕ		68	3

Поурочное планирование

№ п/п	Наименование разделов и тем	Кол-во часов
1	Введение Зачем мы изучаем географию России.	1
2	Раздел 1. Пространства России. Россия на карте мира	8 1
3	Географическое положение России Практическая работа №1	1
4	Границы России. Практическая работа №2 «Обозначение на контурных картах пограничных государств»	1
5	Россия на карте часовых поясов. Практическая работа №3 «Решение задач на определение поясного времени»	1
6	Формирование территории России.	1
7	Географическое изучение территории России.	1
8	Географическое районирование	1
9	Обобщение по разделу “Пространства России”	1
10	Раздел 2. Природа и человек. Строение земной коры (литосферы) на территории России	40 1
11	Особенности рельефа России. Практическая работа №4 «Обозначение на к/к крупных форм рельефа, главных тектонических структур»	1
12	Современное развитие рельефа.	1
13	Использование недр.	1
14	Обобщение по теме «Рельеф и недра России»	1
15	Общая характеристика климата России.	. 1
16	Закономерности циркуляции воздушных масс. Атмосферные фронты, циклоны, антициклоны.	1
17	Распределение температур и осадков	1
18	Типы климата нашей страны. Практическая работа №5 «Характеристика климатических поясов и областей с точки зрения условий жизни и хозяйственной деятельности людей»	1
19	Климат и человек. Практическая работа №6 «Оценки влияния климатических условий на географию сельскохозяйственных культур (по таблице и агроклиматическим картам)»	1
20	Обобщающее повторение по теме: «Климат»	1
21	Внутренние воды России. Реки.	1
22	Озера, подземные воды, болота, многолетняя мерзлота и ледники. Практическая работа № 7 «Обозначение на контурной карте крупных рек и озер.»	1
23	Человек и вода. Практическая работа №8 «Сравнительная оценка обеспеченности водными ресурсами отдельных территорий»	1
24	Обобщающее повторение по теме Богатство внутренних вод России	1
25	Почвы - особое природное тело	1

26	География почв России	1
27	Почвы и урожай	1
28	Рациональное использование и охрана почв.	1
29	Обобщение знаний по теме «Почвы и внутренние воды России»	1
30	Понятие о ПТК	1
31	Свойства ПТК	1
32	Человек в ландшафте. Поговорим о будущей профессии.	1
33	Обобщение знаний по теме «В природе все взаимосвязано»	1
34	Учение о природных зонах	1
35	«Безмолвная» Арктика	1
36	Чуткая Субарктика	1
37	Таежная зона	1
38	Болота	1
39	Зона смешанных широколиственно-хвойных лесов	1
40	Лесостепи и степи.	1
41	Полупустыни, пустыни, субтропики Практическая работа №9 «Взаимосвязи и взаимозависимость природных условий и условий жизни, быта, трудовой деятельности и отдыха людей»	1
42	«Многоэтажность» природы гор.	1
43	Человек и горы. Экскурсия в профессию.	1
44	Физико – географические страны	1
45	Обобщающее повторение по теме «Природно-хозяйственные зоны»	1
46	Природная среда, природные условия, природные ресурсы	1
47	Рациональное использование природных ресурсов	1
48	Охрана природы и охраняемые территории. Практическая работа №10 «Работа с картой и таблицей охраняемых территорий. Составление описания природных особенностей одного из охраняемых территорий»	1
49	Обобщающее повторение по разделу ” Природа и человек»	1
	Раздел 3. Население России	16
50	Численность населения России. Практическая работа № 11 «Чтение и анализ графиков изменения численности и естественного движения населения России»	1
51	Воспроизводство населения	1
52	Соотношение мужчин и женщин (половой состав населения)	1
53	Возрастной состав населения России.	1
54	Миграции населения России.	1
55	Внешние миграции-в Россию и из нее.	1
56	Территориальная подвижность населения. Практическая работа № 12 «Изучение по картам изменения миграционных потоков во времени и пространстве»	1
57	География рынка труда.	1
58	Этнический состав населения	1
59	Этническая мозаика России.	1
60	Религии народов России	1
61	Плотность населения России.	1
62	Расселение и урбанизация.	1

63	Города России. Практическая работа №13 «Нанесение на контурную карту городов-миллионеров, объяснение особенностей их размещения на территории страны»	1
64	Сельская Россия	1
65	Обобщение по разделу: Население России.	1
66	Обобщающий урок по курсу: География России. Природа и население.	3 1
67	Итоговая контрольная работа	1
68	Анализ итоговой контрольной работы	1
	Итого	68